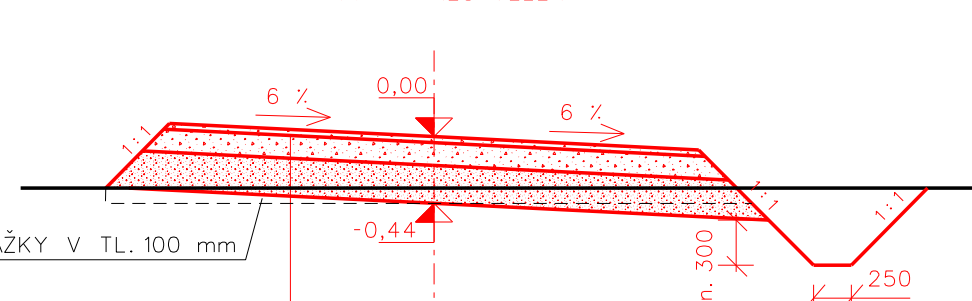


PŘÍČNÉ ODVODNĚNÍ LC10	
KM	DĚLKA
0,074 00	6,35 m
0,130 40	7,35 m
0,315 40	5,70 m
0,362 90	10,00 m
0,412 00	5,80 m
0,460 00	5,80 m
0,515 60	5,80 m
0,654 25	13,30 m

VZOROVÝ PŘÍČNÝ ŘEZ - 2L 3,5/20
LESNÍ CESTA LC 10

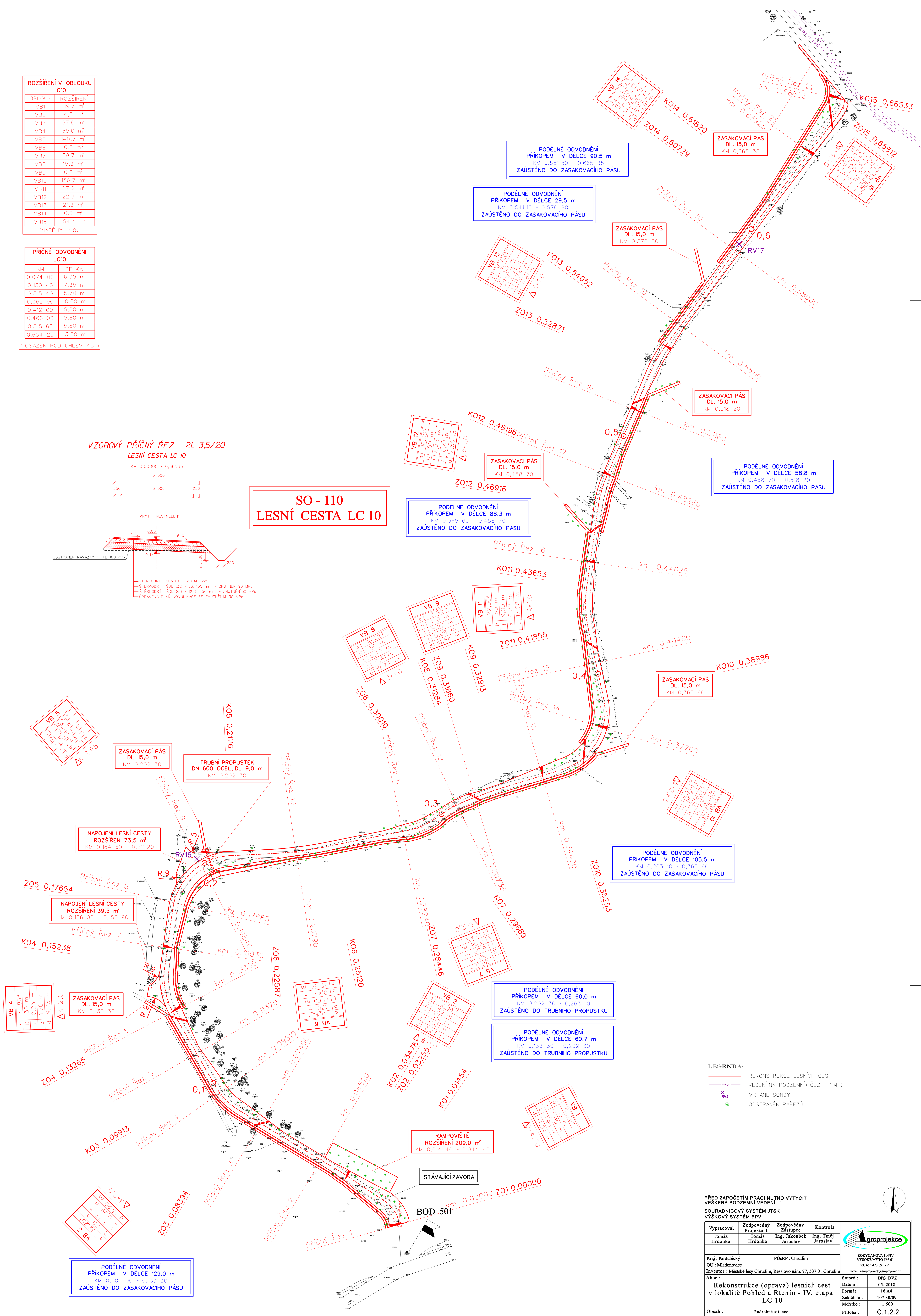


KRYT - NESTMELENÝ





- ŠTĚRKODRŤ ŠDb (0 - 32) 40 mm
- ŠTĚRKODRŤ ŠDb (32 - 63) 150 mm - ZHUŤNĚNÍ 90 MPa
- ŠTĚRKODRŤ ŠDb (63 - 125) 250 mm - ZHUŤNĚNÍ 50 MPa
- ÚPRAVENÁ PĚŇ KOMUNIKACE SE ZHUŤNĚNÍM 30 MPa

SO - 110
LESNÍ CESTA LC 10



LEGENDA:

- | | |
|---|-------------------------------|
|  | REKONSTRUKCE LESNÍCH CEST |
| | VEDENÍ NN PODZEMNÍ (ČEZ - 1 M |
|  | VRTANÉ SONDY |
| | ODSTRANĚNÍ PÁŘEŽŮ |

**PŘED ZAPOČETÍM PRACÍ NUTNO VYTÝČIT
VEŠKERÁ PODZEMNÍ VEDENÍ !**

**SOUŘADNICOVÝ SYSTÉM JTSK
VÝŠKOVÝ SYSTÉM BPV**

SOUŘADNICOVÝ SYSTÉM JTSK
VÝŠKOVÝ SYSTÉM BPV

Vypracoval	Zodpov Projek
------------	------------------

Tomáš Hrdonka	Tomáš Hrdonka	Ing. Jakoubek Jaroslav	Ing. Tměj Jaroslav
Kraj: Pardubický		PÚSRP: Chrudim	
OÚ: Mladonovice			
Investor: Městské lesy Chrudim, Resslovo nám. 77, 537 01 Chrudim			

Akce :
Rekonstrukce (oprava) lesních cest
v lokalitě Pohled a Rtenín - IV. etapa
LG 10

LC 10	
Obsah :	Podrobná situace

Stupeň :	DPS+DVZ
Datum :	05. 2018
Formát :	16 A4
Zak.číslo :	107 30/09
Měřitko :	1:500
Příloha :	C 1 2

ALFORD	C. F. E.
--------	----------